

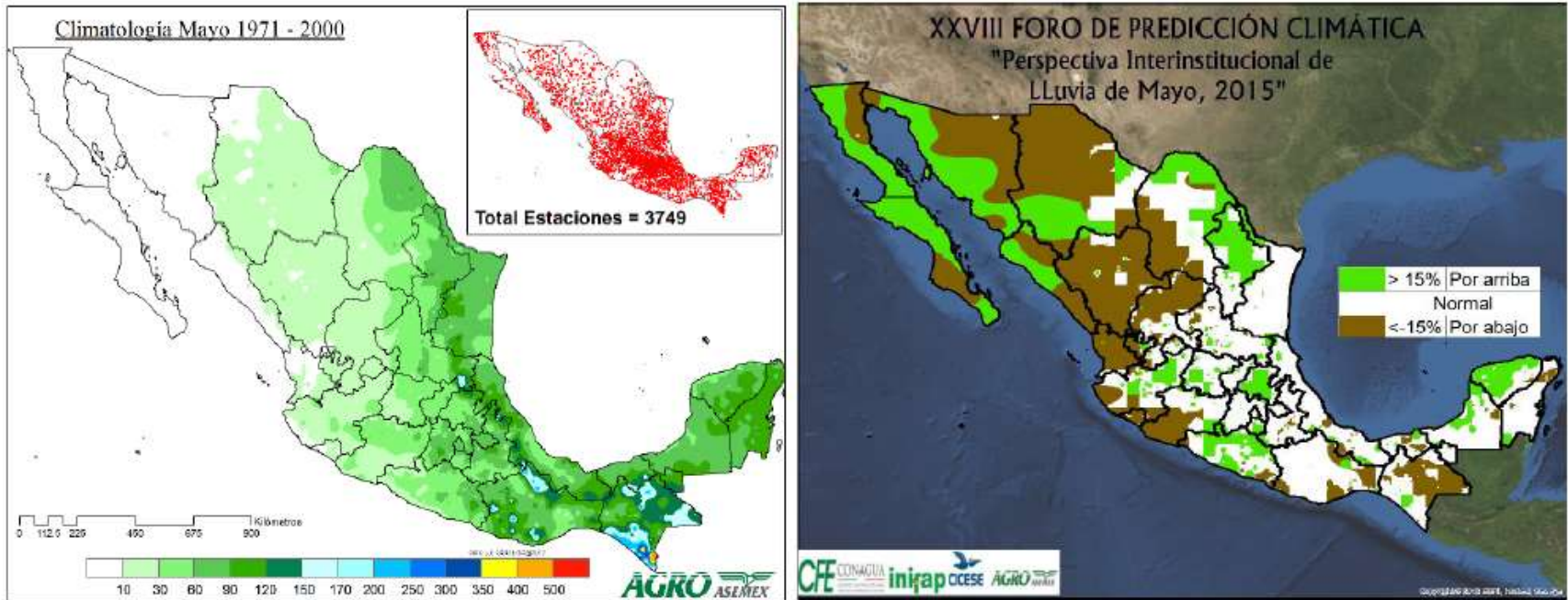
Perspectiva Climática

Mayo – Octubre 2015

- Consenso del XXVIII foro de predicción climática de la República Mexicana.
- Se toman los pronósticos climáticos elaborados por distintas Instituciones Nacionales (SMN, CFE, INIFAP, CICESE)
- El consenso es un mapa que resulta de la operación algebraica espacial de los pronósticos presentados por las instituciones. Agroasemex.
- **Los principales moduladores para esta temporada**
 - Oscilación Decadal del Pacífico en su fase positiva,
 - ENSO en su fase positiva (tendencia a un Niño débil a moderado)
 - Perspectiva de 19 CT (arriba del promedio: 8 TT,11 H)
 - Posible permanencia de la zona intertropical de convergencia más al sur de su posición normal.

Mayo

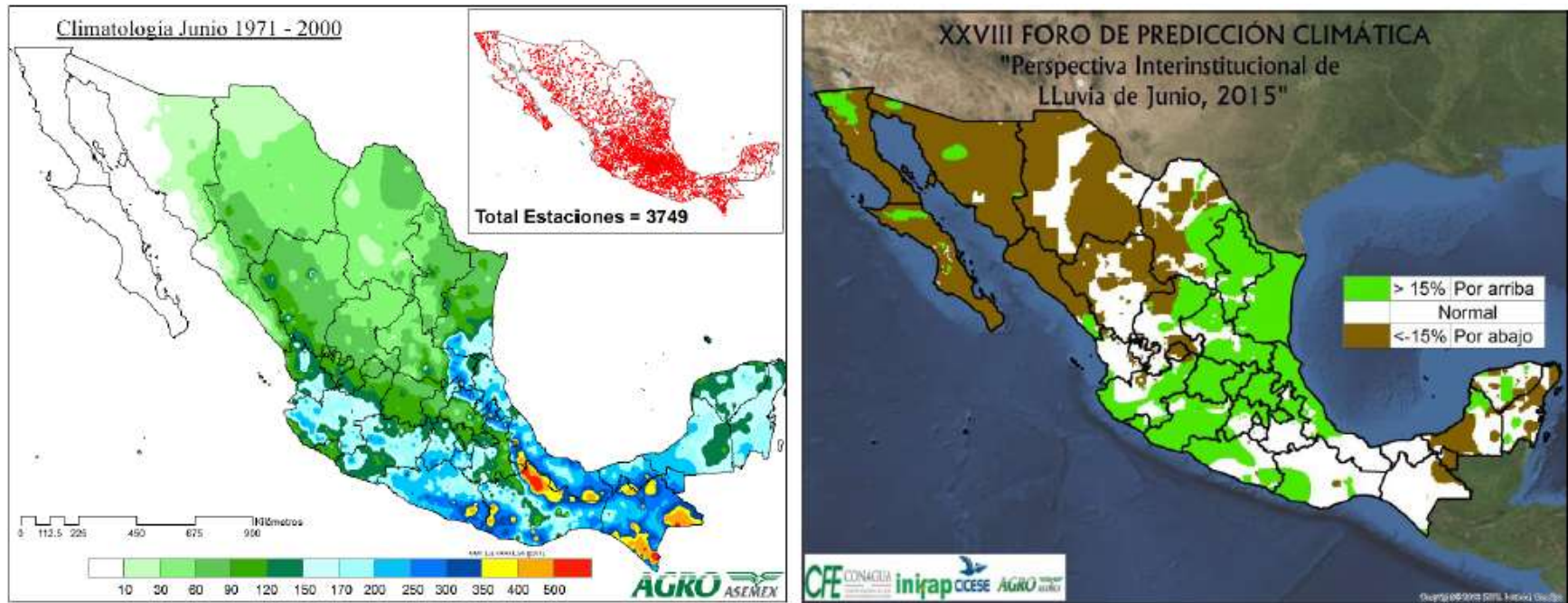
Precipitación



Temperatura

Por arriba de la media en las zonas serranas, en la media en el sur de Sonora, por debajo de la media en las zonas del centro y norte del Estado (anomalías de -0.5 a 0.5 °C).

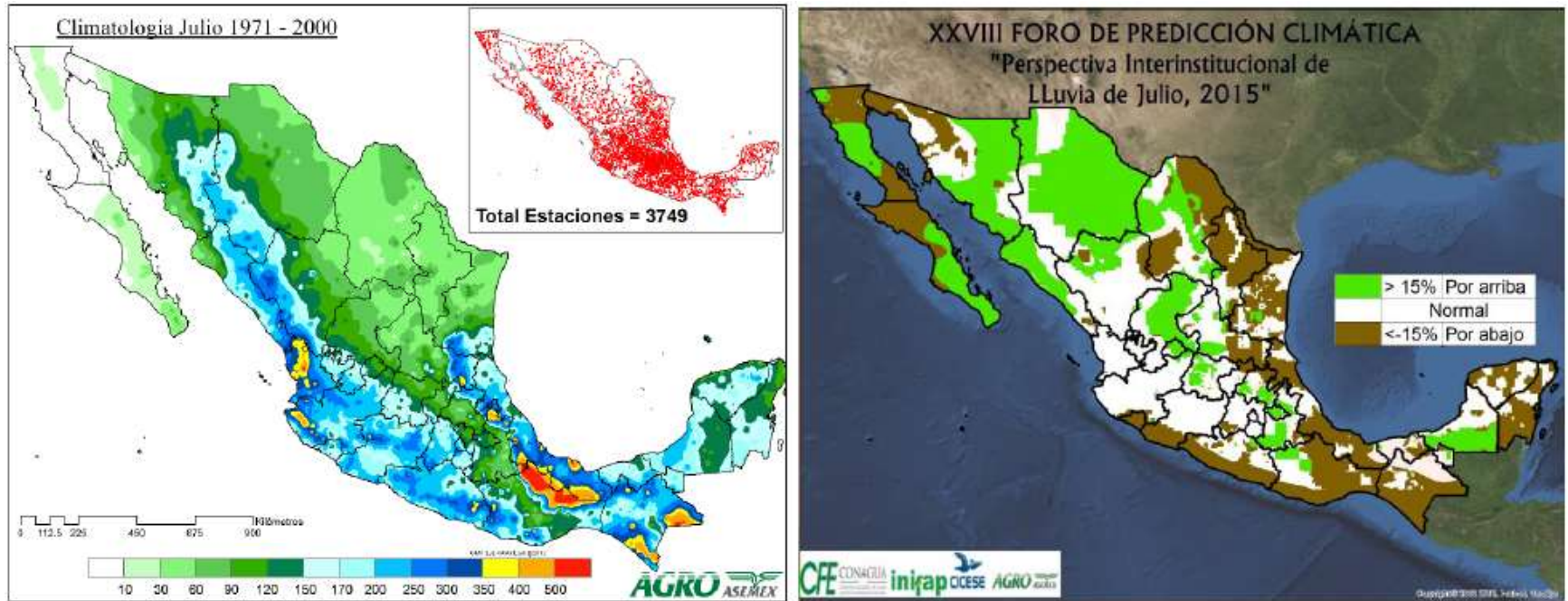
Precipitación



Temperatura

Por arriba de la media en todo el Estado de Sonora (anomalía de 1 °C).

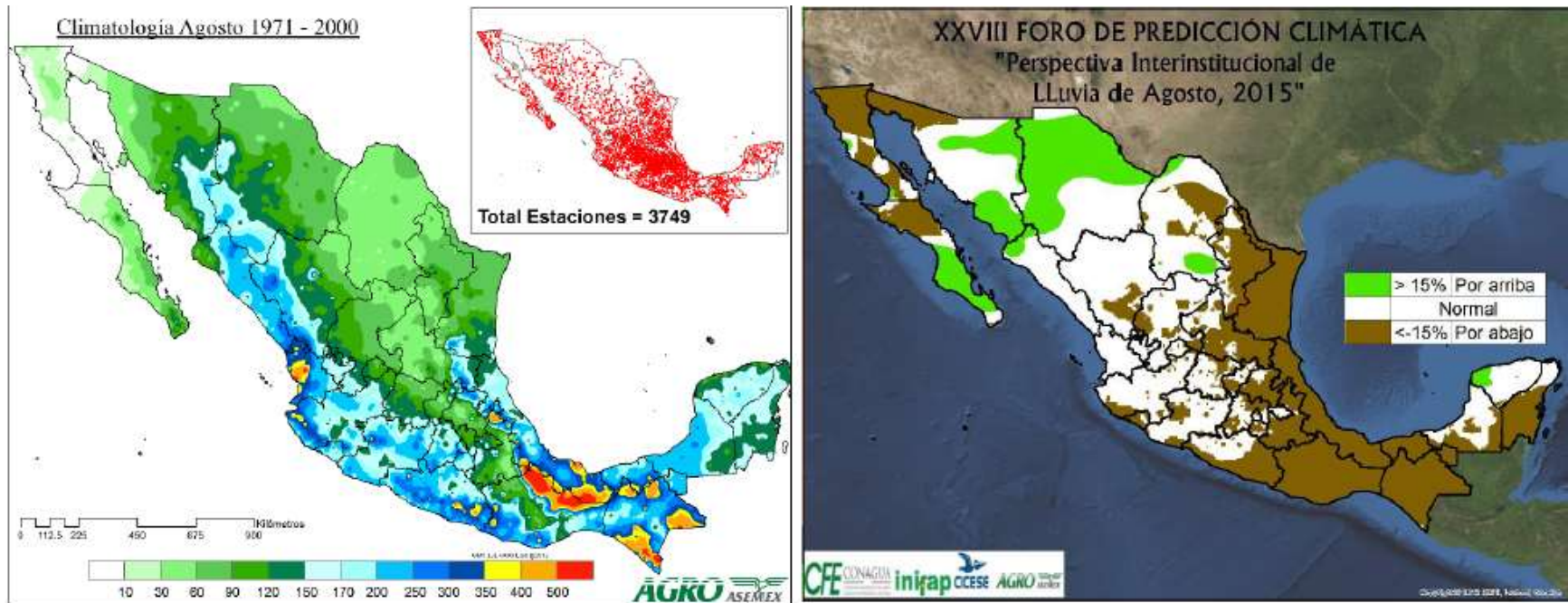
Precipitación



Temperatura

Por arriba de la media en todo el Estado de Sonora (anomalía de 1 °C).

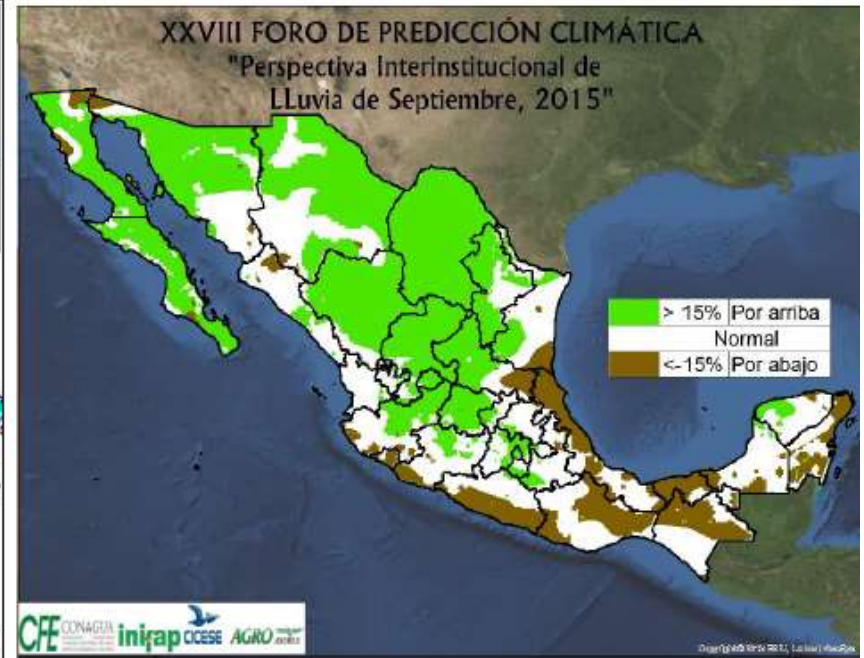
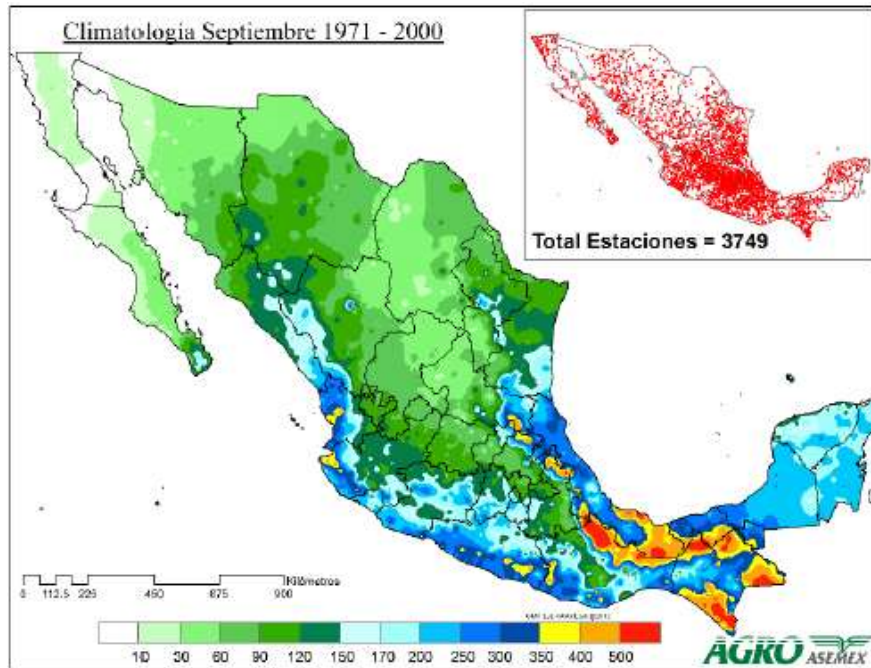
Precipitación



Temperatura

En la media y anomalías negativas de -1°C en las regiones agrícolas de sur y norte del Estado

Precipitación

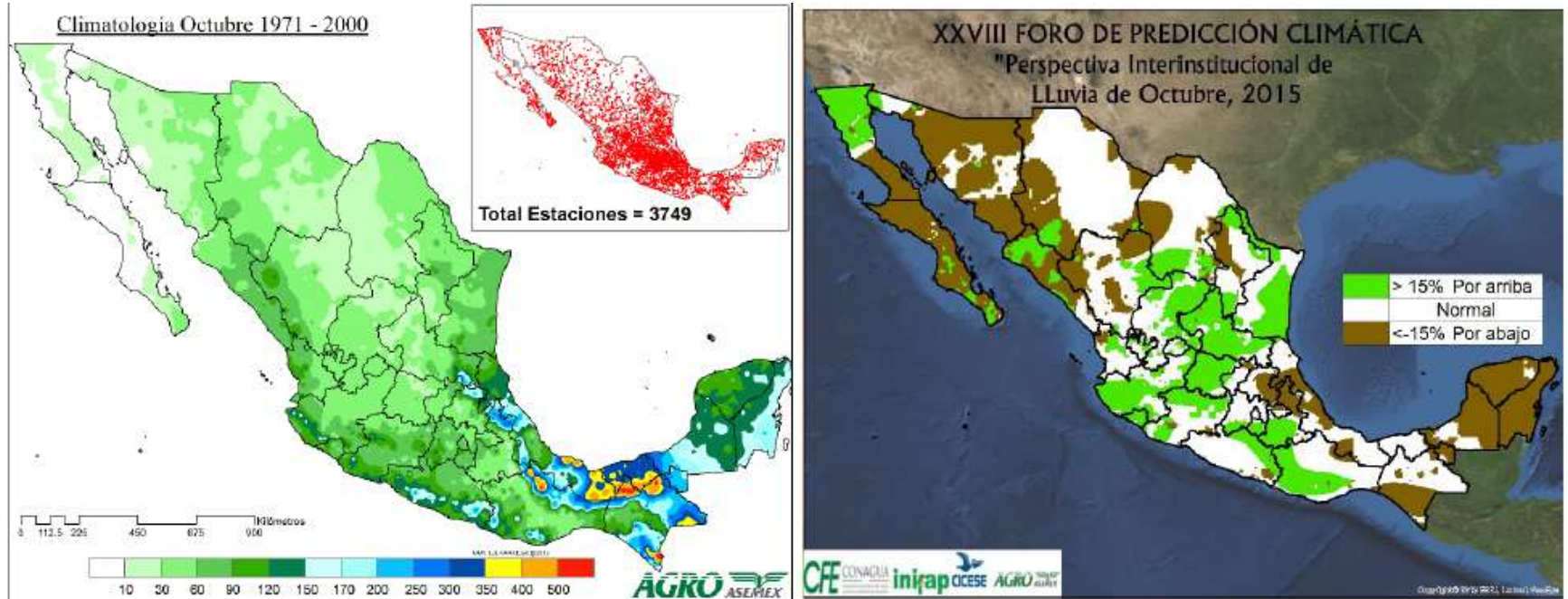


Temperatura

Anomalías negativas de -0.5 a -1 °C en las regiones agrícolas del norte y centro del Estado y en la media en el sur de Sonora.

Octubre

Precipitación



Temperatura

Por arriba de la media en todo el Estado de Sonora (anomalías de 0.5 a 2 °C).

Ciclones tropicales

Pronóstico 2015 (Primera versión)		
Categoría	Velocidad del viento	No. eventos
Tormentas Tropicales	63-118	8
Huracanes Fuertes	119-177	7
Huracanes Intensos	178 - 250+	4
Total		19